この地図の作成に当たっては、国土地理院長の承認を得て、同院発行の電子地形図 25000 分の 1 を使用しました。

400m

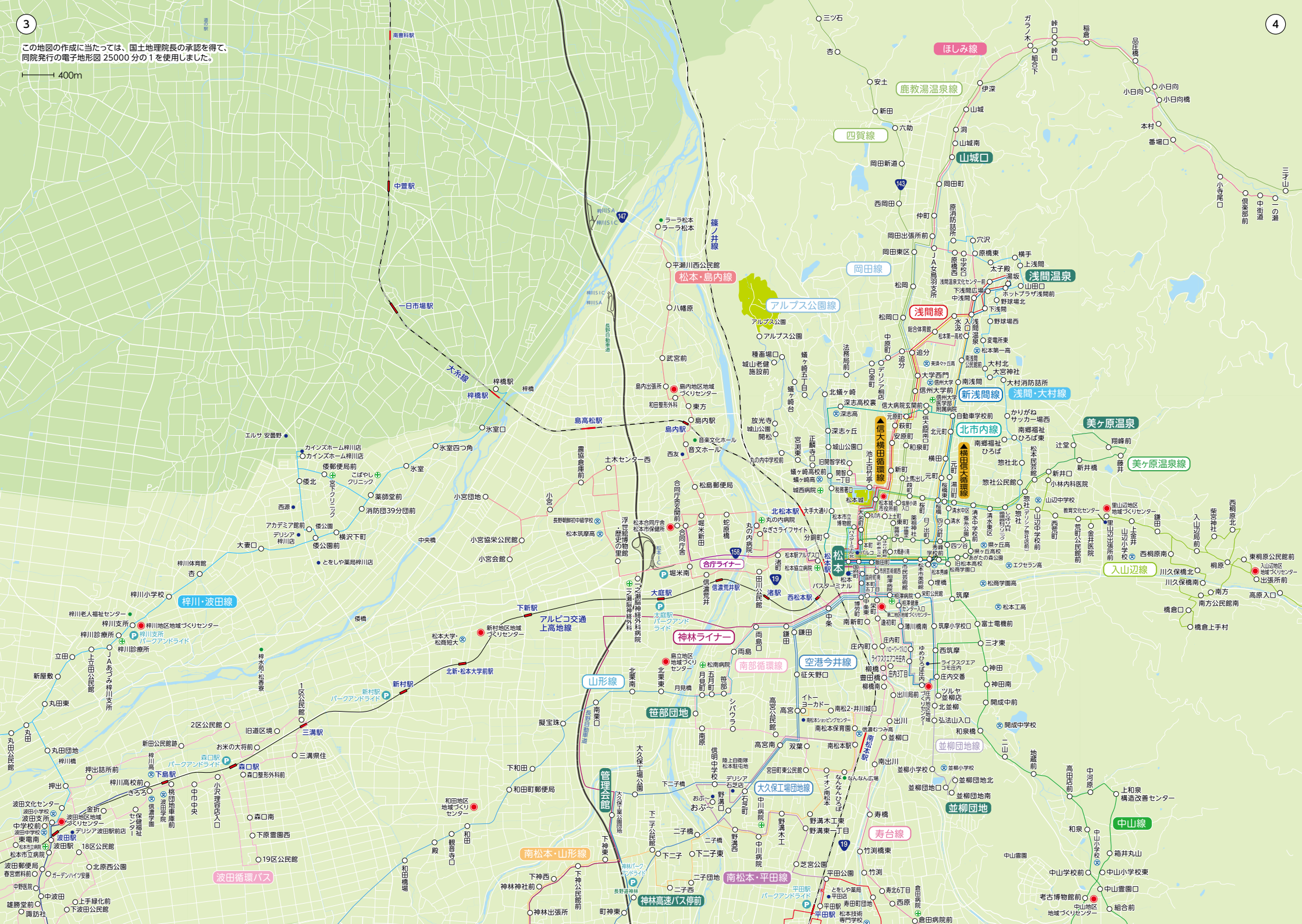
南豊科駅
中萱駅
一日市場駅
梓川SA
梓川SIC
147
篠ノ井線
ラーラ松本
平瀬川西公民館
松本・島内線
八幡原
長野自動車道
大糸線
梓橋駅
梓橋
島高松駅
島内駅
島内出張所
島内地区地域づくりセンター
和田整形外科
東方
音楽文化ホール
音文ホール
西友
武宮前
氷室口
氷室四つ角
氷室
エルサ 安曇野
カインズホーム梓川店
倭北郵便局前
こばやしクリニック
薬師堂前
消防団39分団前
宮ヶ丘クリニック
西源
倭北
アカデミア館前
デリシア梓川店
倭公園
横沢下町
倭公園前
大妻口
梓川体育館
杏
とをしや薬局梓川店
小宮団地
小宮
中央橋
小宮協栄公民館
小宮会館
農協倉庫前
土木センター西
松島郵便局
合同庁舎
合同庁舎前
浮世絵博物館・歴史の里
松本合同庁舎
松本市保健所
長野朝鮮初中級学校
松本筑摩高
堀米新田
堀米南
蛇原橋
丸の内病院
なぎさライフサイト
合庁ライナー
158
信濃荒井駅
信濃荒井
大庭駅
太庭駅パークアンドライド
ニツ瀬脳神経外科病院
下新駅
アルピコ交通上高地線
倭橋
松本大学・松商短大
梓水苑・松香園
梓川老人福祉センター
梓川支所
梓川地区地域づくりセンター
梓川支所パークアンドライド
梓川診療所
JAあづみ梓川支所
梓川小学校
梓川・波田線
立田
上立田公民館
新屋敷
丸田東
丸田
丸田公民館
丸田団地
梓川橋
押出
梓川高校前
押出詰所前
梓川高
下島駅
桃団地車庫前
波田学園
波田地区地域づくりセンター
波田文化センター
波田小学校
波田支所
中学校前
波田中学校
波田中学校
東電南
松本市立病院
波田駅
波田郵便局
春宮燃料前
ガーデンハイツ安曇
中野医院
雄勝堂前
諏訪社
中波田
上手緑化前
下波田公民館
波田循環バス
18区公民館
19区公民館
北原西公園
森口南
下原霊園西
小沢理容店入口
中中中央
森口駅
森口駅パークアンドライド
森口整形外科前
三溝県住
三溝駅
お米の大将前
旧道区境
2区公民館
1区公民館
新田公民館跡
新村駅
新村駅パークアンドライド
北新・松本大学前駅
山形線
北栗南
北栗東
月見橋
五月町
月見町
笹部
笹部団地
南部循環線
疑宝珠
南栗口
長野自動車道
大久保工場公園
大久保工場団地
管理会館
和田地区地域づくりセンター
和田
和田橋場
観音寺
下和田
和田町郵便局
下二子橋
下二子公民館
下二子
下二子東
二子橋
二子団地
二子西
南松本・山形線
下神東
下神西
神林神社前
神林公民館前
神林出張所
神林パークアンドライド
長野道神林
神林高速バス停前
町神東
ほしみ線
鹿教湯温泉線
四賀線
山城口
岡田線
浅間温泉
浅間線
新浅間線
浅間・大村線
アルプス公園線
アルプス公園
北市内線
信大横田循環線
横田信大循環線
美ヶ原温泉
美ヶ原温泉線
入山辺線
北松本駅
松本駅
西松本駅
渚駅
田川公民館
中条
南新町
蟻ヶ崎台
蟻ヶ崎五丁目
蟻ヶ崎高校
城西病院
城山公園
旧開智学校
開智一丁目
税務署
松本城
大手大通り
分銅町
空港今井線
征矢野
両島
両島口
鎌田
庄内町
庄内3丁目
柳橋
豊田橋
柳橋南
出川局前
出川
イトーヨーカドー
南松2・井川城
南松本ショッピングセンター
南松本保育園
高宮
高宮公民館
高宮南
双葉
南松本駅
南出川
並柳小学校
並柳団地北
並柳団地南
並柳団地
並柳団地線
南松本
なんなんひろば
寿橋
寿台線
竹渕橋
竹渕
芝宮公園
平田公園
平田駅パークアンドライド
平田駅
寿町団地
寿町
西原
倉田病院前
倉田病院
中川病院
野溝西
野溝木工
野溝木工東
野溝東一丁目
大久保工場団地線
南松本・平田線
中山線
中山学校前
中山小学校東
中山小学校
中山霊園
考古博物館前
中山地区地域づくりセンター
組合前
箱井丸山
上和泉構造改善センター
和泉
高田店前
中河原
地蔵前
二日
弘法山入口
開成中学校
開成中前
神田南
神田
ツルヤ並柳店
北並柳
西筑摩
三才東
筑摩小学校口
富士電機前
筑摩
松本工高
橋倉上手村
橋倉口
南方公民館南
南方
高原入口
出張所前
東桐原公民館前
入山辺地区地域づくりセンター
桐原
桐原南
西桐原北
柴宮神社
入山辺局前
川久保橋南
川久保橋北
上金井
山辺小学校
里山辺小学校
里山辺地区地域づくりセンター
教育文化センター
山辺中学校
西荒町
荒町公民館前
金井医院
鎌田
山辺中学校前
惣社
惣社公民館
惣社北
松本民芸館
新井口
新井橋
小林内科医院
辻堂
翔峰前
藤井
南郷福祉ひろば
ひろば東
かりがねサッカー場西
自動車学校前
元町
萩町
安原町
和泉町
横田
上馬出し
新町
桜橋
清水中学校前
清水中区
清水東区
清水
四ツ谷
県ヶ丘高校
あがたの森公園
旧松本高校
松商学園
エクセラン高
松商学園高
理橋
筑摩
中央
東町
本町
市民芸術館
相澤病院
旧澤病院
相澤健康センター入口
第二地区地域づくりセンター
蓮初町
薄川橋南
薄川橋
ゆめひろば庄内
ライフスクエアコモ庄内
ライフスクエアコモ庄内
ハローワーク庄内
庄内交番
庄内3丁目
つくり地区公民館
出川
弘法山入口
和泉橋
並柳小学校
並柳団地北
並柳団地南
並柳団地
南出川
南松本駅
南松本保育園
信濃むつみ高
高宮南
高宮
南松2・井川城
南松本ショッピングセンター
イオン南松本
なんなんひろば
宮田町東公民館
陸上自衛隊松本駐屯地
デリシア石芝店
石芝町
野溝
おぶ〜おぶ
中川病院
野溝西
野溝木工東
野溝東一丁目
寿橋
竹渕橋
芝宮公園
平田公園
平田駅パークアンドライド
平田駅
とをしや薬局平田店
寿町団地
寿町
西原
倉田病院前
倉田病院
松本技術専門学校
中央
南新町
蓮初町
薄川橋南
薄川橋
筑摩小学校口
富士電機前
筑摩
松本工高
橋倉上手村
橋倉口
南方公民館南
南方
高原入口
出張所前
東桐原公民館前
入山辺地区地域づくりセンター
桐原
桐原南
西桐原北
柴宮神社
入山辺局前
川久保橋南
川久保橋北
上金井
山辺小学校
里山辺小学校
里山辺地区地域づくりセンター
教育文化センター
山辺中学校
西荒町
荒町公民館前
金井医院
鎌田
山辺中学校前
惣社
惣社公民館
惣社北
松本民芸館
新井口
新井橋
小林内科医院
辻堂
翔峰前
藤井
南郷福祉ひろば
ひろば東
かりがねサッカー場西
自動車学校前
元町
萩町
安原町
和泉町
横田
上馬出し
新町
桜橋
清水中学校前
清水中区
清水東区
清水
四ツ谷
県ヶ丘高校
あがたの森公園
旧松本高校
松商学園
エクセラン高
松商学園高
理橋
筑摩
中央
東町
本町
市民芸術館
相澤病院
旧澤病院
相澤健康センター入口
第二地区地域づくりセンター

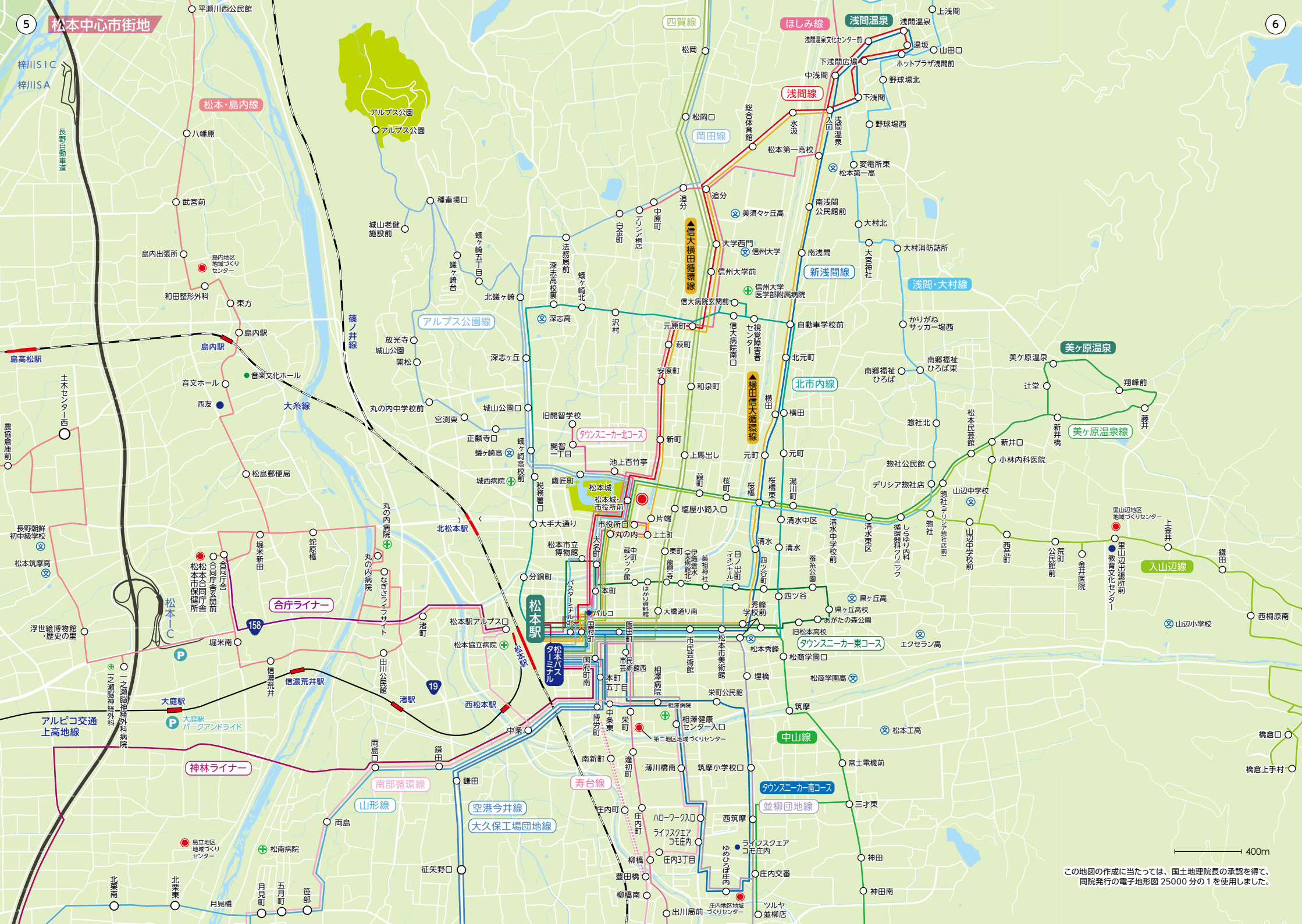
松本駅
松本バスターミナル
北松本駅
西松本駅
大庭駅
島内駅
島高松駅
梓川SIC
梓川SA
松本IC
長野自動車道
篠ノ井線
大糸線
アルピコ交通上高地線
信濃荒井駅
渚駅
松本・島内線
アルプス公園線
合庁ライナー
神林ライナー
南部循環線
山形線
空港今井線
大久保工場団地線
寿台線
タウンスニーカー北コース
タウンスニーカー東コース
タウンスニーカー南コース
並柳団地線
中山線
北市内線
新浅間線
浅間・大村線
浅間線
ほしみ線
四賀線
岡田線
信大横田循環線
横田信大循環線
美ヶ原温泉線
入山辺線
浅間温泉
美ヶ原温泉
400m
この地図の作成に当たっては、国土地理院長の承認を得て、同院発行の電子地形図 25000 分の 1 を使用しました。

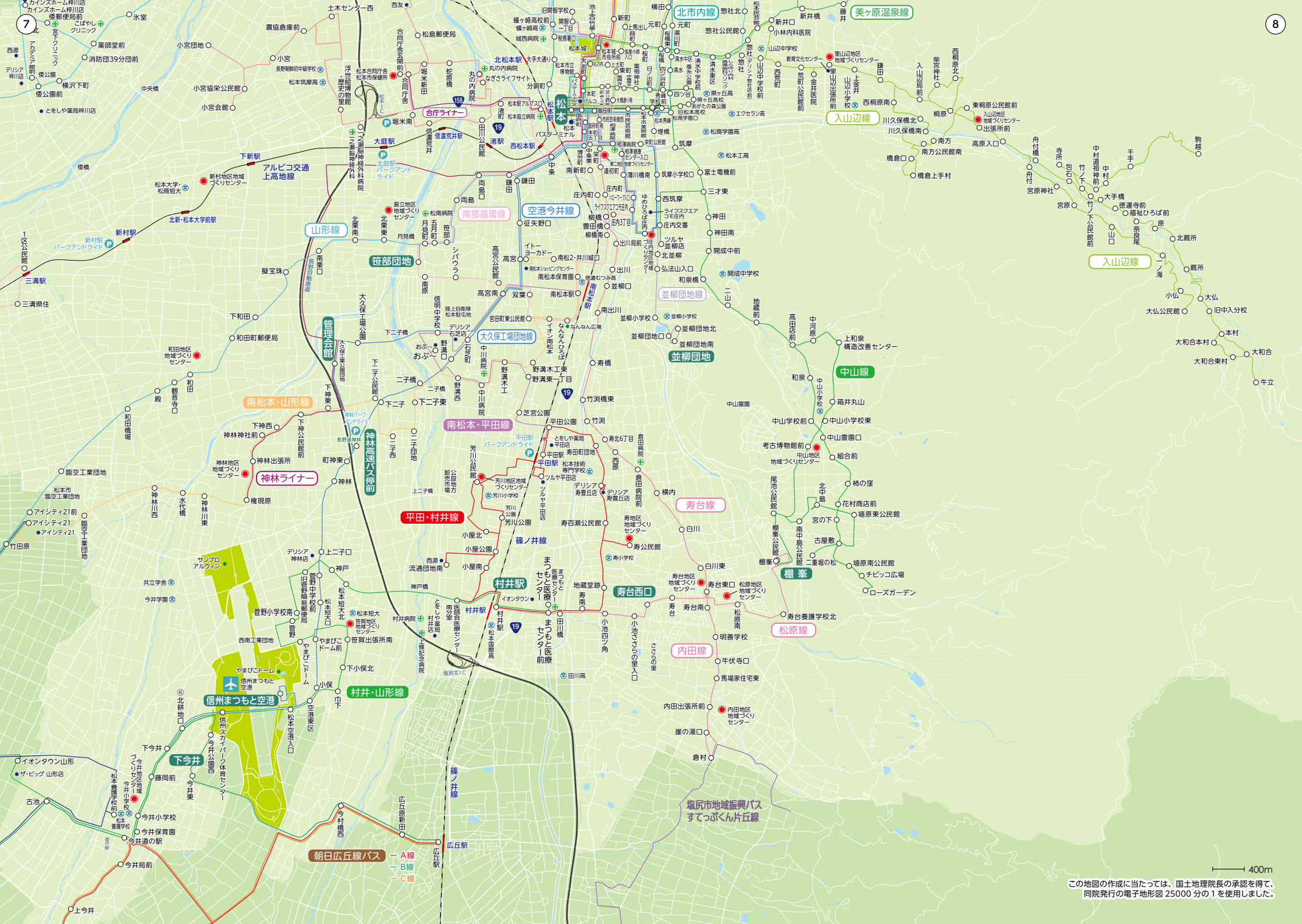

この地図の作成に当たっては、国土地理院長の承認を得て、同院発行の電子地形図 25000 分の１を使用しました。

この地図の作成に当たっては、国土地理院長の承認を得て、同院発行の電子地形図 25000 分の 1 を使用しました。

400m

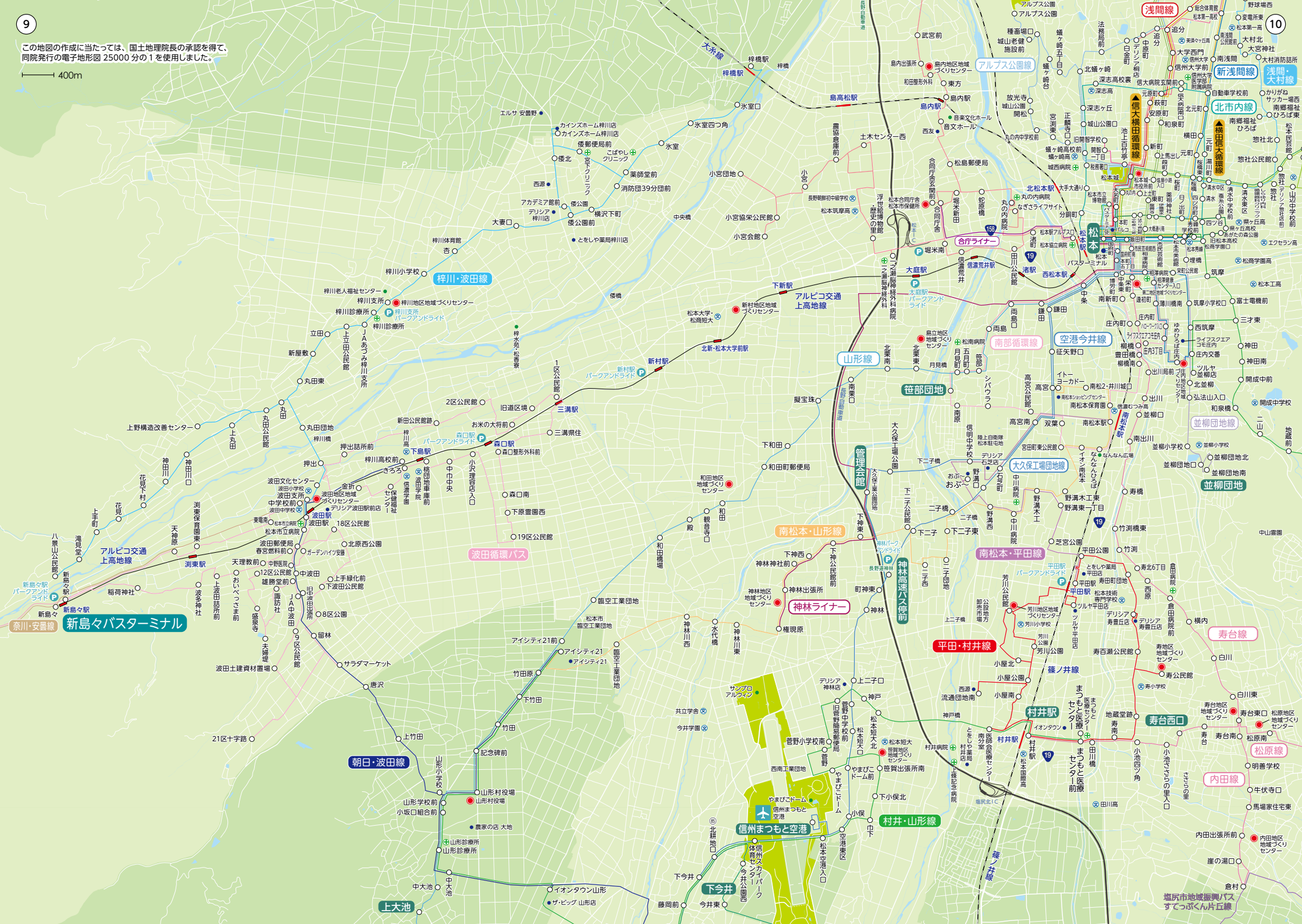

この地図の作成に当たっては、国土地理院長の承認を得て、同院発行の電子地形図 25000 分の 1 を使用しました。

400m

新島々バスターミナル
新島々駅
新島々駅パークアンドライド
アルピコ交通上高地線
測東駅
奈川・安曇線
波田循環バス
波田駅
朝日・波田線
上大池
信州まつもと空港
下今井
管理会館
大久保工場団地線
南松本・山形線
神林ライナー
神林高速バス停前
平田・村井線
村井・山形線
篠ノ井線
朝日広丘線バス
A線
B線
C線
広丘駅
塩尻駅