


土砂災害警戒区域区域図 及び 土砂災害特別警戒区域区域図
 土石流
 東筑摩郡 山形村 4/4
 S=1:2,500
 (上大池地区)








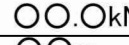

上大池コミュニティセンター



記号

 指定避難所

 指定緊急避難場所

別図 土砂災害警戒区域区域図 及び 土砂災害特別警戒区域区域図		
自然現象の種類	土石流	縮尺
告示年月日	平成 18年 6月 29日	1:2,500
地区名	上大池地区	図面番号
		4 / 4
凡 例		
土砂災害警戒区域 (危害のおそれのある土地の区域)		
土砂災害特別警戒区域 (著しい危害のおそれのある土地の区域)	土石流の高さが1mを超え、土石流により建築物に作用すると想定される力の大きさが50kN/m ² を超える区域	
	土石流の高さが1mを超え、土石流により建築物に作用すると想定される力の大きさが50kN/m ² を超えない区域	
	土石流の高さが1mを超えない区域	
 〇〇kN/m ² 区域区分における最大の力の大きさ  〇〇m 同上の土石流の高さ		

